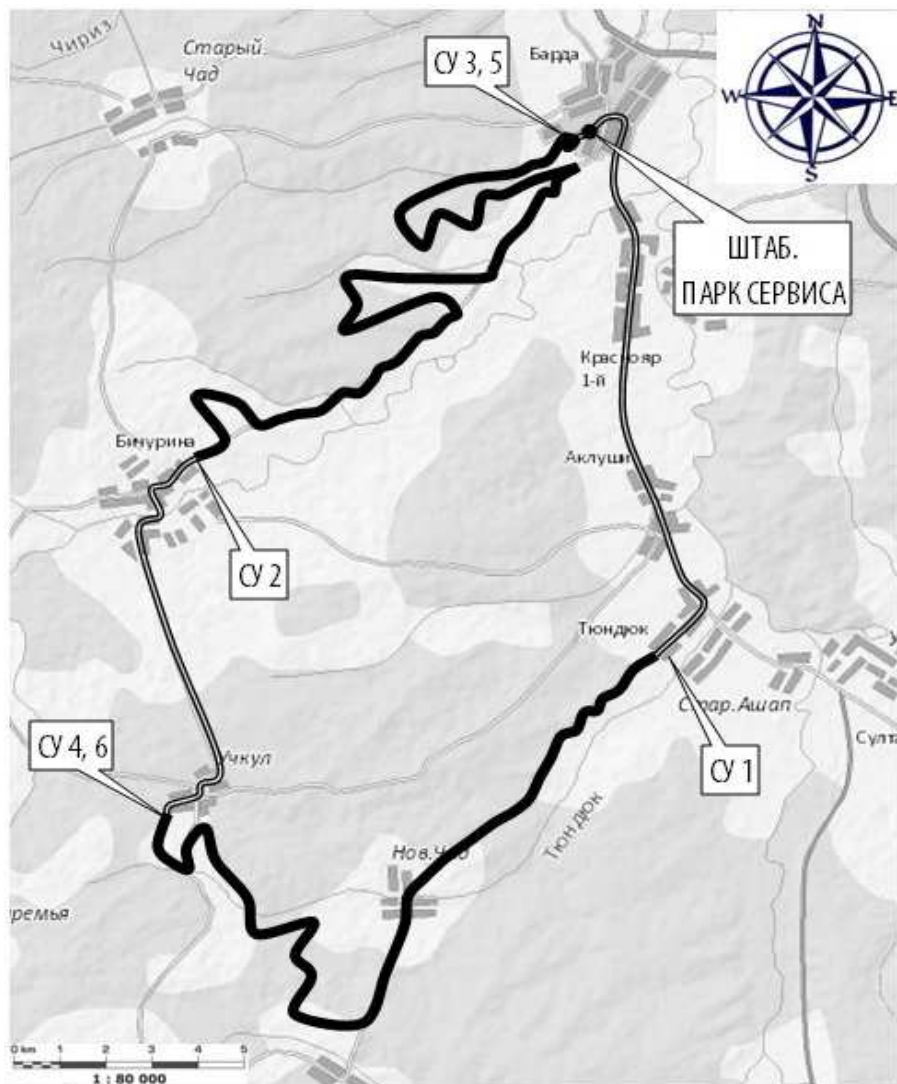


МАРШРУТНЫЙ ЛИСТ


КВ/СУ	НАИМЕНОВАНИЕ	СУ	сектор связи	дорожный сектор	норма времени	средняя скорость	1-й а/м
0	Старт ралли						9:01
33 1	До этой 33: (0,00)	(0,00)	(0,00)				
	До следующей 33: (37,52)	(25,13)	(62,65)				
1	Сатурн		14,30	14,30	0:25	34,3	9:26
СУ 1	САТУРН	20,40					9:29
2	Дедал		10,43	30,83	0:35	52,9	10:04
СУ 2	ДЕДАЛ	17,12					10:07
2А	Сервис-вход *		0,40	17,52	0:25	42,0	10:32
Всего по 1 Секции:		37,52	25,13	62,65			
Перерыв. Парк сервиса "А". Регруппинг. Новый порядок старта.							
3	Сервис-выход						12:01
33 2	До этой 33: (37,52)	(25,13)	(62,65)				
	До следующей 33: (37,70)	(26,22)	(63,92)				
3А	Полигон		1,23	1,23	0:10	7,4	12:11
СУ 3	ПОЛИГОН 1	17,07					12:14
4	Навигатор		10,46	27,53	0:35	47,2	12:49
СУ 4	НАВИГАТОР 1	20,63					12:52
4А	Сервис-вход		14,53	35,16	0:45	46,9	13:37
Всего по 2 Секции:		37,70	26,22	63,92			
Перерыв. Парк Сервиса "Б". Регруппинг. Новое время старта.							
5	Сервис-выход						14:21
33 3	До этой 33: (37,70)	(26,22)	(63,92)				
	До Финиша ралли: (37,70)	(26,22)	(63,92)				
5А	Полигон		1,23	1,23	0:10	7,4	14:31
СУ 5	ПОЛИГОН 2	17,07					14:34
6	Навигатор		10,46	27,53	0:35	47,2	15:09
СУ 6	НАВИГАТОР 2	20,63					15:12
7	Финиш ралли *		14,53	35,16	0:45	46,9	15:57
Всего по 3 Секции:		37,70	26,22	63,92			
ВСЕГО ПО РАЛЛИ:		112,92	77,57	190,49			
		СУ	сектора связи	общая дистанция			
		59,3 % от общей	40,7 % от общей	100 %			

* - Разрешена ранняя отметка на КВ-2А и КВ-7.





























КАРТА ТРАССЫ РАЛЛИ












 Трасса СУ

 Трасса сектора связи

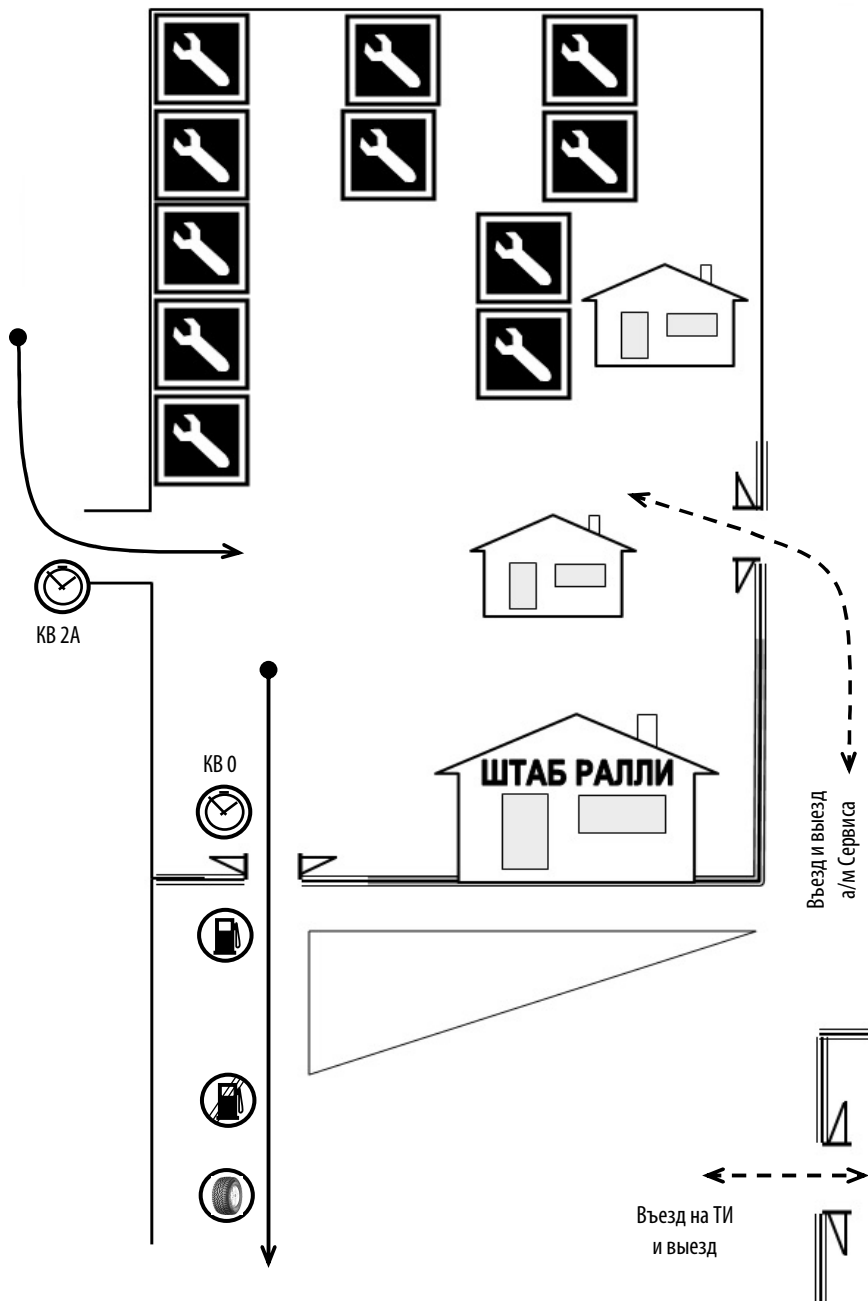
GPS - координаты судейских пунктов

Штаб. Парк Сервиса. Старт и Финиш ралли.		N 56.55.159	E 55.34.765
КВ 1		N 56.48.679	E 55.36.694
СУ 1 "САТУРН"	 	N 56.48.648	E 55.36.638
	ПС 1 	N 56.46.615	E 55.33.169
	ПС 2  	N 56.44.089	E 55.30.101
	ПС 3 	N 56.46.110	E 55.28.288
		N 56.46.837	E 55.25.690
		N 56.47.020	E 55.25.902
	КВ 2		N 56.51.277
СУ 2 "ДЕДАЛ"	 	N 56.51.313	E 55.26.551
	ПС 4 	N 56.52.220	E 55.30.068
	ПС 5  	N 56.53.032	E 55.32.201
	ПС 6 	N 56.54.750	E 55.34.110
		N 56.55.049	E 55.34.385
		N 56.55.154	E 55.34.551
	КВ 3А, 5А		N 56.55.108
СУ 3, 5 "ПОЛИГОН"	 	N 56.55.071	E 55.34.190
	ПС 7 	N 56.54.750	E 55.34.110
	ПС 8  	N 56.53.032	E 55.32.201
	ПС 9 	N 56.52.220	E 55.30.068
		N 56.51.504	E 55.26.727
		N 56.51.320	E 55.26.570

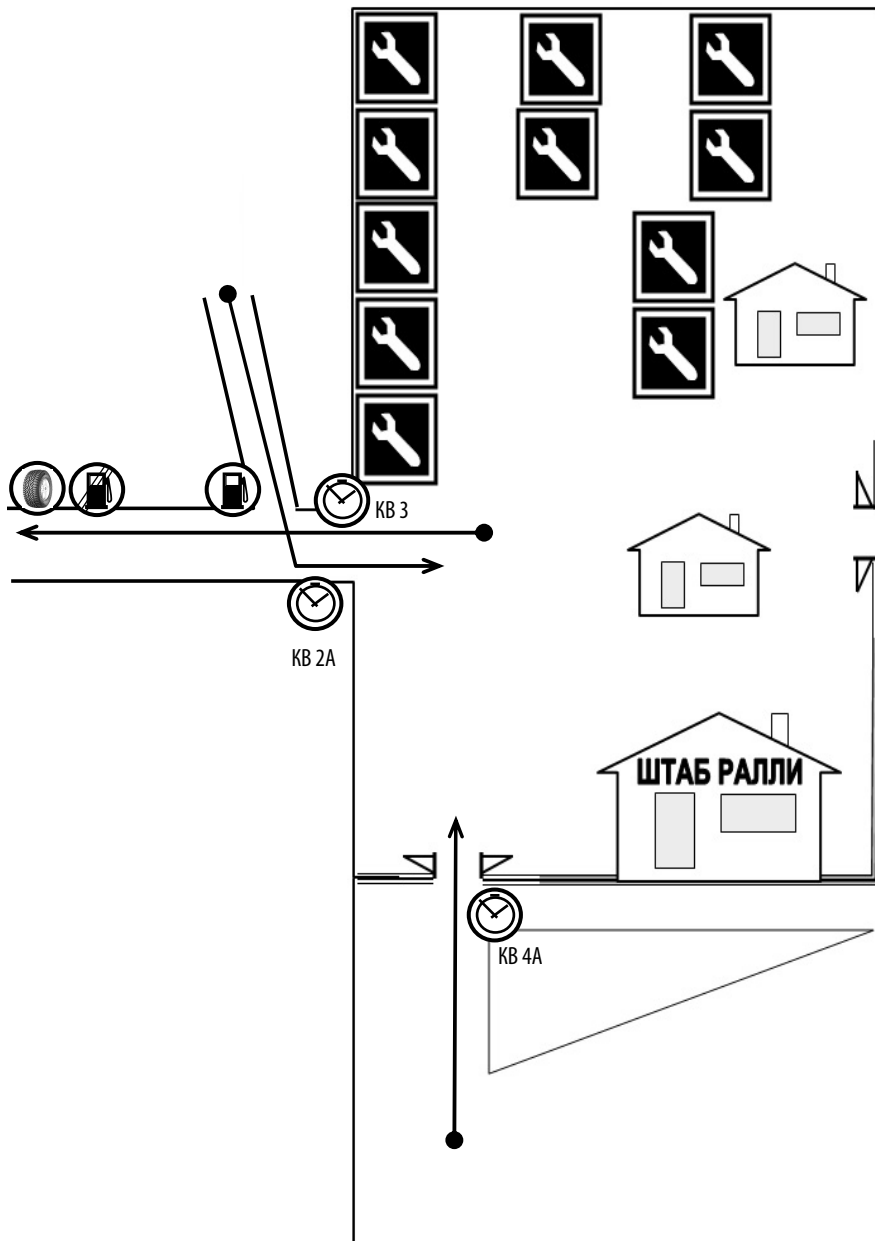
GPS - координаты судебных пунктов (продолжение)

КВ 4, 6		N 56.47.008	E 55.25.941
СУ 4, 6 "НАВИГАТОР"	 	N 56.47.005	E 55.26.872
	ПС 10 	N 56.46.110	E 55.28.288
	ПС 11  	N 56.44.089	E 55.30.101
	ПС 12 	N 56.46.615	E 55.33.169
		N 56.48.614	E 55.36.538
		N 56.48.686	E 55.36.706

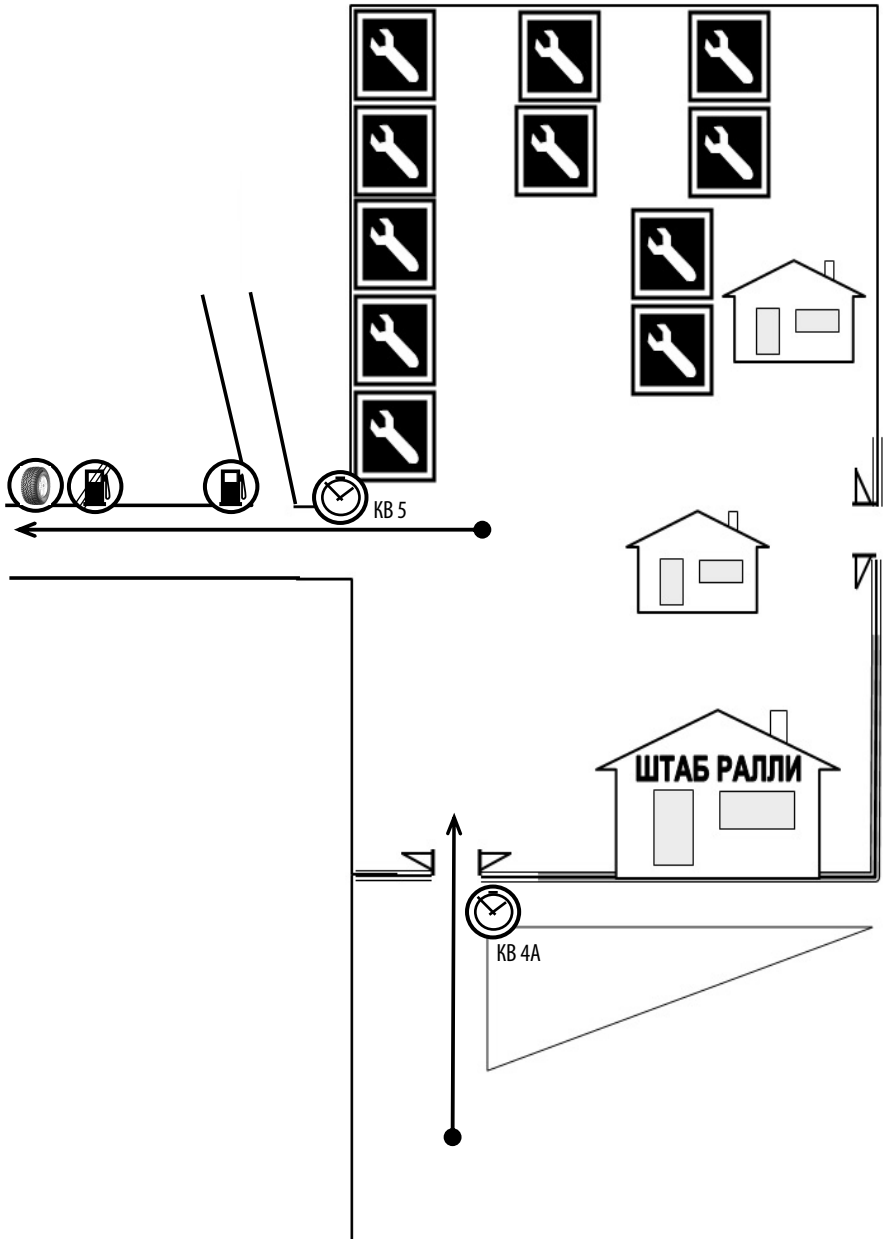
Штаб ралли. ТИ. Парк Сервиса. КВ 0.



Парк Сервиса "А"



Парк Сервиса "Б"



ПРОТИВОПОЖАРНЫЕ МЕРОПРИЯТИЯ В ЗАПРАВОЧНОЙ ЗОНЕ

1. Расположение Зоны заправки и расписание движения спортивных автомобилей способствуют наличию в Зоне заправки не более 3-х спортивных автомобилей, которые проводят заправочные работы.

2. В Заправочной зоне Организатором предусмотрено наличие 2-х огнетушителей большой емкости (по 4 кг). Химический состав заряда огнетушителей рассчитан на тушение горючих жидкостей.

3. В Заправочной зоне Организатором предусмотрено наличие 2-х сотрудников, обладающих навыками тушения горючих жидкостей.

4. Заправочная зона будет обозначена знаками в соответствии с ПР-05/14.

5. Организатор будет контролировать в Зоне заправки выполнение Участниками требований ПР-05/14, в части следующего:

- Автомобили, участвующие в ралли, могут заправляться только в заправочных зонах, обозначенных в Дорожной Книге, кроме случаев, оговоренных в данном пункте Правил.

- Скорость движения во всех заправочных зонах ограничена 5 км/час.

- Любые действия, не связанные непосредственно с дозаправкой автомобиля, в Заправочной зоне запрещены. Нарушение этого требования квалифицируется как запрещенный сервис.

- Доступ в Заправочную зону разрешается двум механикам от каждой команды только с целью помощи при дозаправке автомобиля своего экипажа. Механику, производящему заправку, рекомендуется быть в огнезащитной одежде.

- Во время дозаправки двигатель должен быть заглушен. Экипажу рекомендуется во время дозаправки находиться вне автомобиля, если же он находится в автомобиле, то ремни безопасности должны быть расстегнуты, а двери автомобиля - открыты.

- Механики, производящие дозаправку, должны иметь при себе огнетушитель, специально предназначенный для тушения горючих жидкостей, с общей емкостью огнегасящего состава не менее 2 кг.

- Автомобиль может быть удален с помощью мускульной силы из Заправочной зоны экипажем, официальными лицами или членами команды без начисления за это пенализации.